

ĐÀI KHÍ TƯỢNG THỦY VĂN  
KHU VỰC TÂY NGUYÊN  
ĐÀI KHÍ TƯỢNG THỦY VĂN  
TỈNH ĐẮK NÔNG

CỘNG HÒA XÃ HỘI CHỦ NGHĨA VIỆT NAM  
Độc lập - Tự do - Hạnh phúc

Đắk Nông, ngày 01 tháng 8 năm 2022

Số: 22/2022- ĐĐN/BT10

SỞ TÀI NGUYÊN VÀ MÔI TRƯỜNG  
ĐẮK NÔNG

CÔNG VĂN  
ĐẾN

Số: 9538

Ngày: 03/8/2022

DỰ BÁO KHÍ TƯỢNG THỦY VĂN  
TỪ NGÀY 01 ĐẾN NGÀY 10 THÁNG 8 NĂM 2022  
TRÊN PHẠM VI TỈNH ĐẮK NÔNG

**I. Tình hình khí tượng:**

1. **Tổng kết:** Trong 11 ngày qua thời tiết tỉnh Đắk Nông phổ biến: Thời kỳ đầu và giữa mây thay đổi, ngày nắng gián đoạn, chiều và tối có mưa rào và dông rải rác đến nhiều nơi. Thời kỳ cuối nhiều mây, ngày có lúc nắng, có mưa, mưa rào và dông; Cục bộ có mưa vừa, mưa to. Nhiệt độ và số giờ nắng xấp xỉ và cao hơn; Độ ẩm, bốc hơi xấp xỉ; Lượng mưa biến động so với TBNNCK.

2. **Dự báo:** Trong 10 ngày tới, thời tiết tỉnh Đắk Nông : Chịu ảnh hưởng của rìa phía Nam rãnh áp thấp có trục qua Bắc Bộ đến Trung Bộ từ khoảng ngày 06-07/8 có khả năng nối với một vùng áp thấp trên khu vực Giữa Biển Đông, kết hợp gió Tây Nam có cường độ trung bình trong thời kỳ đầu, sau mạnh dần lên. Trên cao rìa Tây Nam áp cao cận nhiệt đới.

Thời tiết phổ biến: Thời kỳ đầu và giữa mây thay đổi đến nhiều mây, ngày nắng gián đoạn, chiều tối và đêm có mưa rào và dông, cục bộ có mưa vừa, mưa to. Thời kỳ cuối nhiều mây, có mưa, rải rác mưa vừa, có nơi mưa to và dông. Trong cơn dông cần đề phòng lốc, sét kèm gió giật mạnh. Mưa tập trung vào thời kỳ cuối. Gió Tây đến Tây Nam cấp 2 - 3, có lúc cấp 4. Nhiệt độ, lượng mưa xấp xỉ và cao hơn so với TBNNCK.

**Dự báo nhiệt độ không khí và lượng mưa:**

**a. Khu vực các huyện phía Bắc và Đông Bắc tỉnh (Cư Jút, Krông Nô):**

- Nhiệt độ không khí: Trung bình: 24,0 - 26,0<sup>0</sup>C; Thấp nhất: 19,0 - 22,0<sup>0</sup>C; Cao nhất: 30,0 - 33,0<sup>0</sup>C.

- Lượng mưa phổ biến: 100,0 - 200,0mm (TBNN: 84,4 - 102,6mm)

**b. Khu vực các huyện Giữa tỉnh (Đăk Mil, Đăk Song):**

- Nhiệt độ không khí: Trung bình: 23,0 - 25,0<sup>0</sup>C; Thấp nhất: 18,0 - 21,0<sup>0</sup>C; Cao nhất: 27,0 - 30,0<sup>0</sup>C.

- Lượng mưa phổ biến: 150,0 - 200,0mm, có nơi >200,0mm (TBNN: 80,5 - 144,8mm)

**c. Khu vực các huyện phía Nam tỉnh (Tuy Đức, Đăk Rlấp, Gia Nghĩa, Đăk Glong):**



- Nhiệt độ không khí: Trung bình: 23,0 - 25,0<sup>0</sup>C; Thấp nhất: 18,0 - 21,0<sup>0</sup>C; Cao nhất: 29,0 - 32,0<sup>0</sup>C.

- Lượng mưa phổ biến: 170,0 - 250,0mm, có nơi >250,0mm (TBNN: 121,1 - 217,3mm).

## II. Tình hình thủy văn:

### 1. Diễn biến xu thế thủy văn

#### 1.1 Lưu vực sông Đăk Nông

##### a. Diễn biến tình hình thủy văn đã qua (Từ ngày 21 - 31/7/2022)

Trong 11 ngày qua: Mực nước và lưu lượng trên sông Đăk Nông (Tại trạm Thủy văn Đăk Nông) chịu ảnh hưởng của công trình cải tạo lòng hồ trung tâm TP. Gia Nghĩa và vận hành theo chế độ điều tiết hồ chứa thủy lợi.

##### b. Dự báo (Từ ngày 01 - 10/8/2022)

Trong 10 ngày tới: Mực nước và lưu lượng trên sông Đăk Nông (Tại trạm Thủy văn Đăk Nông) tiếp tục chịu ảnh hưởng của công trình cải tạo lòng hồ trung tâm TP. Gia Nghĩa và vận hành theo chế độ điều tiết hồ chứa thủy lợi.

#### 1.2 Lưu vực sông Ea Krông và Krông Nô

##### a. Diễn biến tình hình thủy văn đã qua (Từ ngày 21 - 31/7/2022)

Trong 11 ngày qua: Mực nước và lưu lượng trên sông Ea Krông và Krông Nô dao động theo điều tiết hồ chứa thủy điện, với biên độ mực nước từ 1.10 – 1.95m.

##### b. Dự báo (Từ ngày 01 - 10/8/2022)

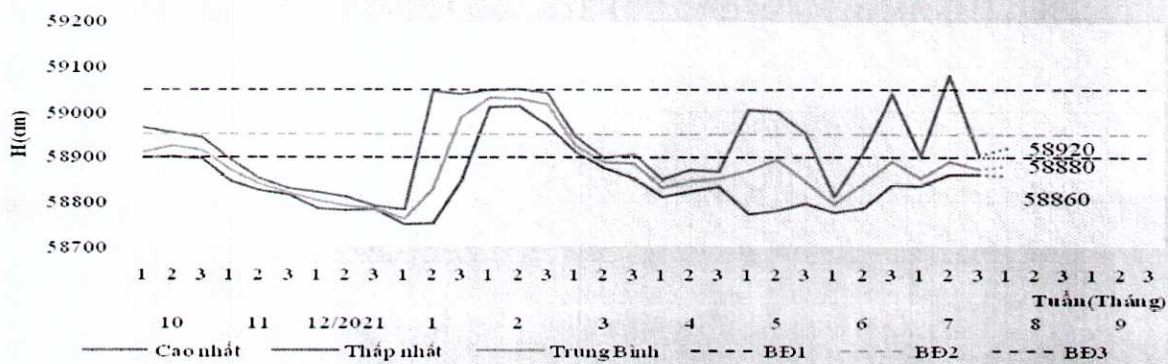
Trong 10 ngày tới: Mực nước và lưu lượng trên sông Ea Krông (Tại trạm Thủy văn Cầu 14) và Krông Nô (Tại trạm Thủy văn Đức Xuyên) dao động theo điều tiết hồ chứa thủy điện, với biên độ mực nước từ 1.20 – 2.00m.

### 2. Bảng mực nước, lưu lượng thực đo và dự báo

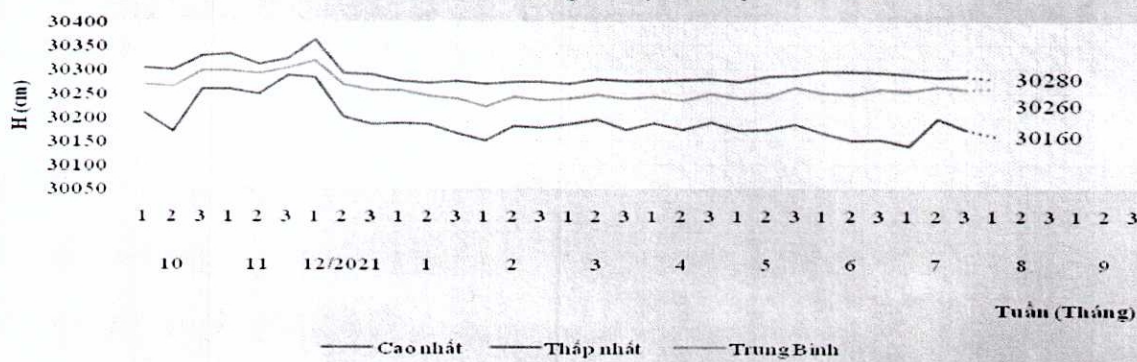
Sông	Trạm	Yếu tố	Thực đo 11 ngày qua			Dự báo 10 ngày tới		
			Cao nhất	Thấp nhất	Trung bình	Cao nhất	Thấp nhất	Trung bình
Đăk Nông	Đăk Nông	H (cm)	58905	58862	58874	58920	58860	58880
		Q (m <sup>3</sup> /s)	57.4	39.7	44.4	64.0	39.0	47.0
EaKrông	Cầu 14	H (cm)	30285	30175	30258	30280	30160	30260
		Q (m <sup>3</sup> /s)	572	245	452	545	226	460
Krông Nô	Đức Xuyên	H (cm)	42248	42056	42165	42270	42070	42180

### 3. Đường quá trình mực nước thực đo và dự báo các trạm

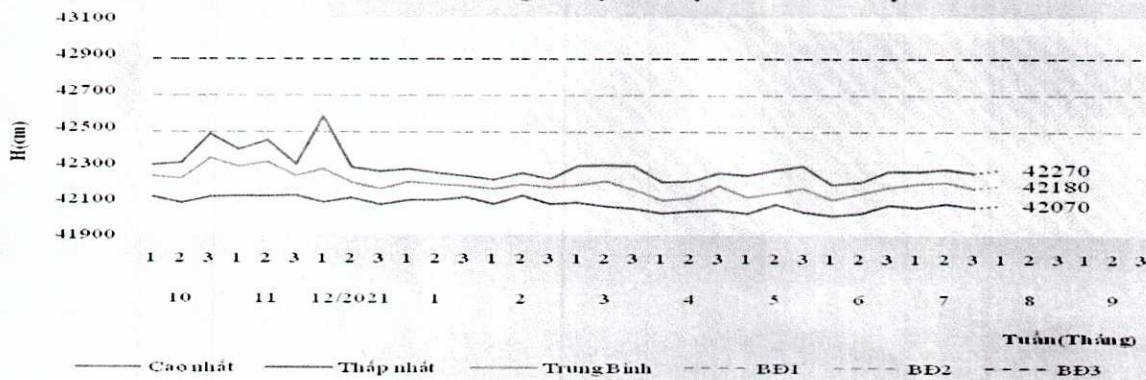
**Đường quá trình mực nước thực đo và dự báo tuần 1 tháng 8 trạm thủy văn Đắk Nông**



**Đường quá trình mực nước thực đo và dự báo tuần 1 tháng 8 trạm thủy Cầu 14**



**Đường quá trình mực nước thực đo và dự báo tuần 1 tháng 8 trạm thủy văn Đức Xuyên**



**Bản tin ban hành lúc 16h00' cùng ngày**

Bản tin tiếp theo được ban hành vào 16h00' ngày 11/8/2022

Dự báo viên: Phạm Thị Thanh Nhạn, Dương Trần Trúc Giang.

Người soát tin: Nguyễn Quốc Hội.

**Nơi nhận:**

- Vụ QLDB;
- VP UBND tỉnh Đắk Nông;
- Sở TN&MT tỉnh Đắk Nông;
- Sở NN&PTNT tỉnh Đắk Nông;
- Lãnh đạo Đài;
- Lưu VT, DB,

**GIẤY ĐỌC**  
ĐẠI  
KHÍ TƯỢNG  
THỦY VĂN  
TỈNH  
ĐẮK NÔNG  
NGUYỄN NGỌC BÌNH



**PHỤ LỤC**  
**BẢNG SỐ LIỆU KHÍ TƯỢNG 11 NGÀY CUỐI THÁNG 7 NĂM 2022**

Yếu tố Trạm	Nhiệt độ không khí (°C)					Mưa		Độ ẩm không khí (%)		Số giờ nắng
	Ttb	Txtb	Tntb	Tx	Tn	Lượng (mm)	Số ngày	Trung bình	Thấp nhất	Giờ
Cầu 14						122,9	8			
Đăk Nông	23,8	30,2	21,0	31,8	19,2	184,0	10	92	53	56,6
Đăk Mĩl	23,6	28,8	21,0	30,0	19,5	43,3	7	91	56	56,6
Đức Xuyên						19,6	4			
Đăk Mâm						132,2	9			
Đăk Drông						50,6	7			
Nâm N'Jang						168,2	10			
Quảng Khê						110,0	8			
Kiến Đức						338,8	11			
Đăk Ngo						360,2	11			
ĐăkBukSo						134,4	9			