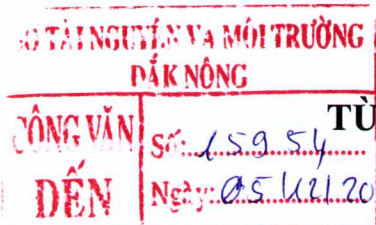


Đắk Nông, ngày 01 tháng 12 năm 2023

Số: 34/2023- ĐĐN/BT10



**DỰ BÁO KHÍ TƯỢNG THỦY VĂN  
TỪ NGÀY 01 ĐẾN NGÀY 10 THÁNG 12 NĂM 2023  
TRÊN PHẠM VI TỈNH ĐẮK NÔNG**

**I. Tình hình khí tượng:**

**1. Tổng kết:** Trong 10 ngày qua thời tiết tỉnh Đắk Nông phổ biến: Mây thay đổi đến nhiều mây, đêm và sáng sớm trời rét, ngày nắng gián đoạn, không mưa. Riêng ngày cuối có mưa rào và dông vài nơi.

So với TBNNCK: Nhiệt độ xấp xỉ và cao hơn; Độ ẩm, bốc hơi xấp xỉ; Lượng mưa số giờ nắng, lượng mưa xấp xỉ và thấp hơn.

**2. Dự báo:** Trong 10 ngày tới, thời tiết tỉnh Đắk Nông: Ảnh hưởng rìa Tây Nam áp cao lạnh lục địa tăng cường trong thời kỳ đầu, sau suy yếu rút dần ra phía Đông. Trên cao thời kỳ đầu áp cao cận nhiệt đới lẩn Tây, sau có cường độ ổn định.

Thời tiết phổ biến: Mây thay đổi, đêm và sáng sớm trời rét, ngày nắng, riêng thời kỳ đầu có mưa, mưa rào nhẹ và dông vài nơi. Gió Đông đến Đông Bắc cấp 3, có lúc cấp 4-5. Nhiệt độ cao hơn, lượng mưa xấp xỉ và thấp hơn so với TBNNCK.

**Dự báo nhiệt độ không khí và lượng mưa:**

**a. Khu vực các huyện phía Bắc và Đông Bắc tỉnh (Cư Jút, Krông Nô):**

- Nhiệt độ không khí: Trung bình: 22,0 - 24,0<sup>0</sup>C; Thấp nhất: 18,0 - 21,0<sup>0</sup>C; Cao nhất: 28,0 - 31,0<sup>0</sup>C

- Lượng mưa phổ biến: <5mm. (TBNN: 5,2 - 9,6mm)

**b. Khu vực các huyện Giữa tỉnh (Đắk Mil, Đắk Song):**

- Nhiệt độ không khí: Trung bình: 19,5 - 21,5<sup>0</sup>C; Thấp nhất: 16,0 - 19,0<sup>0</sup>C; Cao nhất: 25,0 - 28,0<sup>0</sup>C

- Lượng mưa phổ biến: Không mưa. (TBNN: 0,4 - 15,3mm)

**c. Khu vực các huyện phía Nam tỉnh (Tuy Đức, Đắk Rlấp, Gia Nghĩa, Đắk Glong):**

- Nhiệt độ không khí: Trung bình: 21,5 - 23,5<sup>0</sup>C; Thấp nhất: 16,0- 19,0<sup>0</sup>C; Cao nhất: 28,0 - 31,0<sup>0</sup>C

- Lượng mưa phổ biến: <10mm. (TBNN: 3,0 - 19,9mm)

**II. Tình hình thủy văn:**

**1. Diễn biến tình hình thủy văn đã qua**

Trong 10 ngày qua: Mực nước và lưu lượng trên sông Đắk Nông (Tại trạm Thủy văn Đắk Nông) chịu ảnh hưởng của công trình cải tạo lòng hồ trung tâm TP. Gia Nghĩa và vận hành theo chế độ điều tiết hồ chứa thủy lợi. Trên sông Ea Krông (Tại



trạm Thủy văn Cầu 14) và Krông Nô (Tại trạm Thủy văn Đức Xuyên) dao động theo điều tiết hồ chứa thủy điện, với biên độ mực nước từ 1.00 – 2.00m.

## 2. Dự báo, cảnh báo

Trong 10 ngày tới: Mực nước và lưu lượng trên sông Đăk Nông (Tại trạm Thủy văn Đăk Nông) chịu ảnh hưởng của công trình cải tạo lòng hồ trung tâm TP. Gia Nghĩa và vận hành theo chế độ điều tiết hồ chứa thủy lợi. Trên sông Ea Krông (Tại trạm Thủy văn Cầu 14) và Krông Nô (Tại trạm Thủy văn Đức Xuyên) dao động theo điều tiết hồ chứa thủy điện, với biên độ mực nước từ 0.90 – 2.10m.

- **Cảnh báo các hiện tượng thủy văn nguy hiểm có thể xảy ra trong thời hạn dự báo:** Ít có khả năng xảy ra các hiện tượng thủy văn nguy hiểm.

- **Khả năng tác động đến môi trường, điều kiện sống, cơ sở hạ tầng, các hoạt động kinh tế - xã hội:**

- Đề phòng sạt lở đất khu vực xây dựng cầu Đăk Nông (cầu dưới). Các khu vực khác ít ảnh hưởng.

- Do ảnh hưởng không khí lạnh tăng cường, gió mùa Đông Bắc hoạt động mạnh có thể gây gãy đổ cây cối và các biển hiệu, hàng quán ven đường, tốc mái các công trình nhà ở cũng như công cộng. Bên cạnh đó trong mưa dông cần đề phòng các hiện tượng lốc, sét kèm gió mạnh có thể gây bị thương người và vật nuôi.

### ***Bản tin ban hành lúc 16h00' cùng ngày***

Bản tin tiếp theo được ban hành vào 16h00' ngày 11/12/2023

Dự báo viên: Võ Duy Phương, Dương Trần Trúc Giang.

### ***Nơi nhận:***

- Văn phòng UBND tỉnh Đăk Nông;
- Ban chỉ huy PCTT&TKCN tỉnh Đăk Nông;
- Sở Tài nguyên và Môi trường tỉnh Đăk Nông;
- Đài PTTH tỉnh Đăk Nông;
- Báo Đăk Nông;
- Các phòng tài nguyên 7 huyện, 1 Thành phố;
- Lưu đơn vị.

**GIÁM ĐỐC**



**Nguyễn Ngọc Bình**



Số nắng giờ	Độ ẩm không khí (%)	Giờ	Trạm							Cầu 14	Đã Nông	Đặc Xuyên	Krông Nô						
			Tb	Txb	Tntb	Tx	Tn	Luồng (mm)	Số ngày					Trung bình	Thấp nhất	Trung bình	Cao nhất		
			22,8	28,0	19,6	30,3	16,5	0,0	0	77	49	39,9	Đã Nông	Đã Xuyên	Đã Nông	Đã Nông	Đã Xuyên	Đã Nông	
			21,0	25,2	18,6	26,5	17,4	0,2	1	84	59	47,2	Đã Xuyên	Đã Xuyên	Đã Xuyên	Đã Xuyên	Đã Xuyên	Đã Xuyên	Đã Xuyên
									1				Đã Xuyên	Đã Xuyên	Đã Xuyên	Đã Xuyên	Đã Xuyên	Đã Xuyên	Đã Xuyên
									1				Đã Xuyên	Đã Xuyên	Đã Xuyên	Đã Xuyên	Đã Xuyên	Đã Xuyên	Đã Xuyên
									2				Đã Xuyên	Đã Xuyên	Đã Xuyên	Đã Xuyên	Đã Xuyên	Đã Xuyên	Đã Xuyên
													Đã Xuyên	Đã Xuyên	Đã Xuyên	Đã Xuyên	Đã Xuyên	Đã Xuyên	Đã Xuyên
													Đã Xuyên	Đã Xuyên	Đã Xuyên	Đã Xuyên	Đã Xuyên	Đã Xuyên	Đã Xuyên
													Đã Xuyên	Đã Xuyên	Đã Xuyên	Đã Xuyên	Đã Xuyên	Đã Xuyên	Đã Xuyên

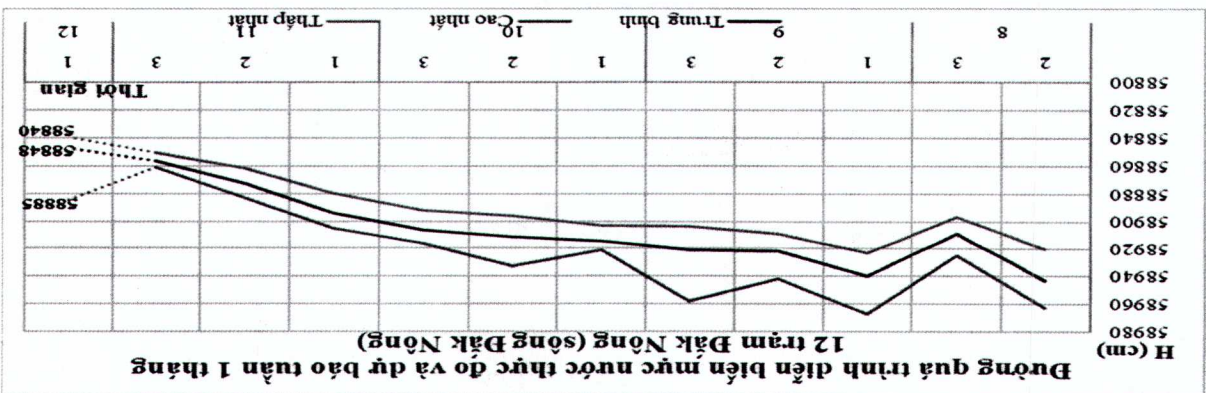
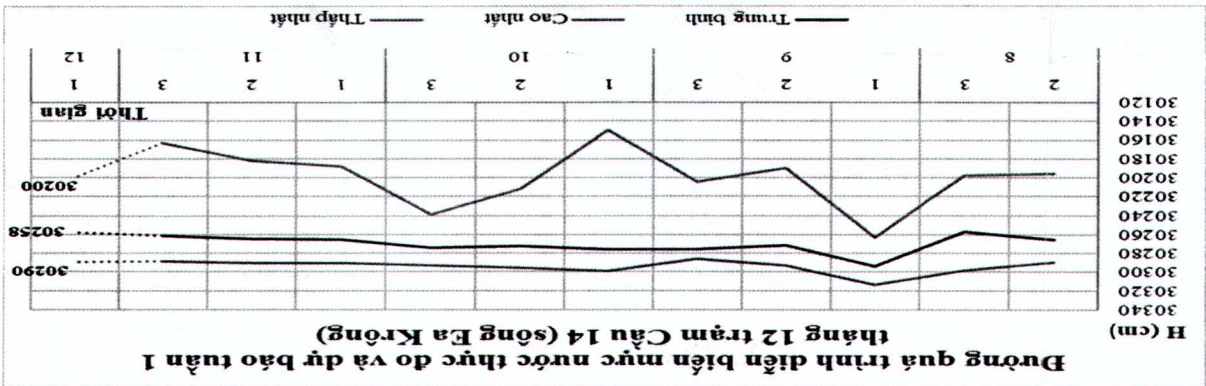
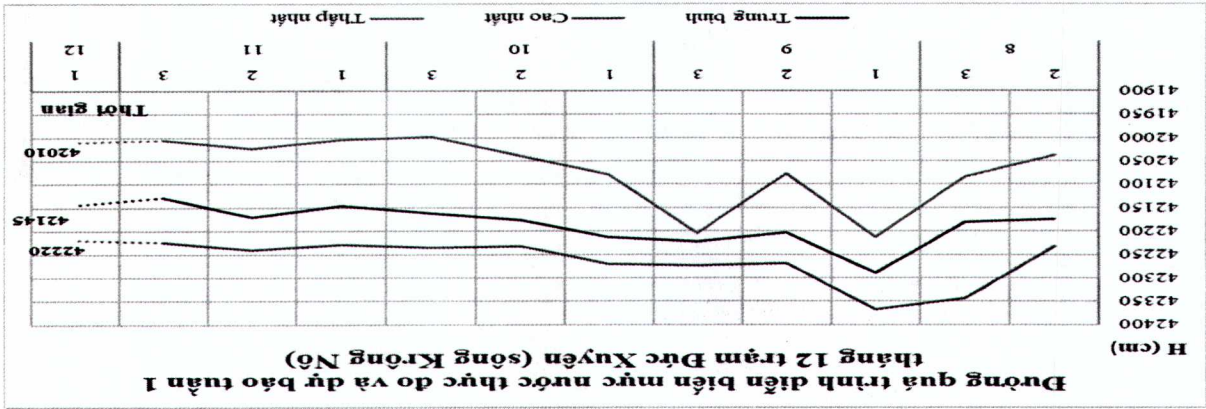
Phụ lục 1: Bảng số liệu khí tượng 10 ngày cuối tháng 11 năm 2023

PHỤ LỤC

Phụ lục 1: Bảng mức nước, lưu lượng thực đo và dự báo các trạm

Số nắng giờ	Độ ẩm không khí (%)	Giờ	Trạm							Cầu 14	Đã Nông	Đặc Xuyên	Krông Nô						
			Tb	Txb	Tntb	Tx	Tn	Luồng (mm)	Số ngày					Trung bình	Thấp nhất	Trung bình	Cao nhất		
			22,8	28,0	19,6	30,3	16,5	0,0	0	77	49	39,9	Đã Nông	Đã Xuyên	Đã Nông	Đã Nông	Đã Xuyên	Đã Nông	
			21,0	25,2	18,6	26,5	17,4	0,2	1	84	59	47,2	Đã Xuyên	Đã Xuyên	Đã Xuyên	Đã Xuyên	Đã Xuyên	Đã Xuyên	Đã Xuyên
									1				Đã Xuyên	Đã Xuyên	Đã Xuyên	Đã Xuyên	Đã Xuyên	Đã Xuyên	Đã Xuyên
									1				Đã Xuyên	Đã Xuyên	Đã Xuyên	Đã Xuyên	Đã Xuyên	Đã Xuyên	Đã Xuyên
									2				Đã Xuyên	Đã Xuyên	Đã Xuyên	Đã Xuyên	Đã Xuyên	Đã Xuyên	Đã Xuyên
													Đã Xuyên	Đã Xuyên	Đã Xuyên	Đã Xuyên	Đã Xuyên	Đã Xuyên	Đã Xuyên
													Đã Xuyên	Đã Xuyên	Đã Xuyên	Đã Xuyên	Đã Xuyên	Đã Xuyên	Đã Xuyên
													Đã Xuyên	Đã Xuyên	Đã Xuyên	Đã Xuyên	Đã Xuyên	Đã Xuyên	Đã Xuyên





Phụ lục 2: Đường qua trình diễn biến mực nước thực đo và dự báo các trạm