

ĐÀI KHÍ TƯỢNG THỦY VĂN
KHU VỰC TÂY NGUYÊN
ĐÀI KHÍ TƯỢNG THỦY VĂN
TỈNH ĐẮK NÔNG

Số: TVHD-09/DNON

CỘNG HÒA XÃ HỘI CHỦ NGHĨA VIỆT NAM
Độc lập - Tự do - Hạnh phúc

Đăk Nông, ngày 01 tháng 9 năm 2024

TẠI NGUYỄN VÀ MÔI TRƯỜNG

ĐẮK NÔNG

BẢN TIN DỰ BÁO, CẢNH BÁO THỦY VĂN THỜI HẠN DÀI
TỈNH ĐẮK NÔNG

Số: 11920

Ngày: 01/9/2024

1. Diễn biến tình hình thủy văn đã qua
Trong tháng 8 năm 2024:

Mực nước trên sông Đăk Nông (tại trạm Thủy văn Đăk Nông) có xu thế dao động do chịu ảnh hưởng của công trình hồ Hạ thuộc TP. Gia Nghĩa.

Mực nước trên sông Ea Krông (tại trạm thủy văn Cầu 14) và Krông Nô (tại trạm thủy văn Đức Xuyên) dao động theo điều tiết hồ chứa thủy điện, với biên độ mực nước phổ biến từ 1.10 – 2.05m.

Mực nước trên các sông, suối nhỏ dao động theo xu thế tăng dần.

2. Dự báo, cảnh báo

Tháng 9 năm 2024:

Trên sông Đăk Nông (tại trạm Thủy văn Đăk Nông) mực nước có xu thế dao động do chịu ảnh hưởng của công trình hồ Hạ thuộc TP. Gia Nghĩa.

Trên sông Ea Krông (tại trạm Thủy văn Cầu 14) và Krông Nô (tại trạm Thủy văn Đức Xuyên) mực nước dao động theo điều tiết hồ chứa thủy điện, với biên độ mực nước phổ biến từ 2.00 – 3.10m.

- **Cảnh báo các hiện tượng thủy văn nguy hiểm trong thời hạn dự báo:** Có nguy cơ xảy ra lũ quét trên các sông, suối nhỏ, sạt lở đất, sụt lún đất ở nơi đất dốc, địa chất yếu kém và ngập úng các vùng trũng thấp.

- **Khả năng tác động đến môi trường, điều kiện sống, cơ sở hạ tầng, các hoạt động kinh tế - xã hội:** Lũ quét, sạt lở đất, sụt lún đất, ngập úng tác động đến môi trường, uy hiếp tính mạng người dân. Lũ quét, sạt lở đất, sụt lún đất, ngập úng có thể gây ra những thiệt hại rất nghiêm trọng về cơ sở hạ tầng, đường giao thông, cầu cống, nhà cửa.

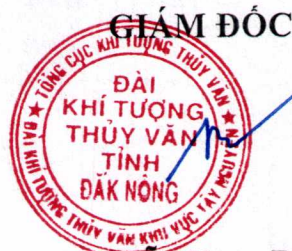
Thời gian ban hành bản tin tiếp theo: 16 giờ 00 ngày 01/10/2024

Tin phát lúc: 16h00' cùng ngày.

Dự báo viên: Phạm Thị Thanh Nhạn.

Nơi nhận:

- Văn phòng UBND tỉnh Đăk Nông (để b/c)
- Ban chỉ huy PCTT&TKCN tỉnh Đăk Nông;
- Sở TN&MT tỉnh Đăk Nông;
- Sở NN&PTNN tỉnh Đăk Nông;
- Công thông tin điện tử tỉnh Đăk Nông;
- Đài Phát thanh và Truyền hình tỉnh Đăk Nông;
- Vụ QLDB;
- Trung tâm TT&DLKTTV;
- Phòng DBTV Trung bộ, Tây nguyên & Nam Bộ;
- Đài KTTV Kv Tây Nguyên
- Các trạm KTTV;
- Lưu Đài tỉnh, N(15).





Nguyễn Ngọc Bình

PHỤ LỤC
Phụ lục 1: Bảng đặc trưng mực nước, lưu lượng thực đo và dự báo các trạm tháng 9/2024

Sông	Trạm	Yếu tố	Thực đo tháng 8/2024			Dự báo tháng 9/2024											
						10 ngày đầu			10 ngày giữa			10 ngày cuối			Đặc trưng		
			Trung bình	Cao nhất	Thấp nhất	Trung bình	Cao nhất	Thấp nhất	Trung bình	Cao nhất	Thấp nhất	Trung bình	Cao nhất	Thấp nhất	Trung bình	Cao nhất	Thấp nhất
Đăk Nông	Đăk Nông	H (cm)	58926	58993	58875	58950	58990	58910	58940	58985	58890	58950	59000	58910	58945	59000	58890
		Q (m ³ /s)	68.6	99.4	47.2	79.5	98.0	61.5	75.5	95.6	53.5	79.5	103	61.5	77.0	103	53.5
Ea Krông	Cầu 14	H (cm)	30263	30287	30176	30263	30300	30160	30260	30310	30150	30265	30310	30160	30260	30310	30150
		Q (m ³ /s)	386	480	225	386	572	207	376	713	197	393	713	207	376	713	197
Krông Nô	Đức Xuyên	H (cm)	42131	42198	41992	42140	42220	41990	42130	42230	41970	42135	42250	41980	42135	42250	41970

Phụ lục 2: Đường quá trình diễn biến mực nước thực đo và dự báo các trạm



**Đường quá trình mực nước thực đo và dự báo tháng 9
trạm thủy văn Cầu 14**

