

## THÔNG BÁO THU HỒI ĐẤT

Để thực hiện Dự án đầu tư xây dựng công trình: Khai thác mỏ Bauxit Nhân Cơ - Đắk Nông (Khai trường năm thứ 9 đến năm thứ 10)  
Địa điểm: xã Kiến Thành, huyện Đắk R'lấp, tỉnh Đắk Nông.

Căn cứ Khoản 25 Điều 79 Luật đất đai năm 2024;

Căn cứ Luật sửa đổi, bổ sung một số điều của Luật Đất đai số 31/2024/QH15, Luật Nhà ở số 27/2023/QH15, Luật Kinh doanh bất động sản số 29/2023/QH15 và Luật Các tổ chức tín dụng số 31/2024/QH15 ngày 29 tháng 6 năm 2024;

Căn cứ Nghị định số 88/2024/NĐ-CP ngày 15 tháng 7 năm 2024 của Chính phủ quy định về bồi thường, hỗ trợ, tái định cư khi nhà nước thu hồi;

Căn cứ Nghị định số 102/2024/NĐ-CP ngày 30 tháng 07 năm 2024 của Chính phủ về việc thi hành một số điều của Luật Đất đai;

Căn cứ Nghị quyết số 61/NQ-HĐND ngày 13 tháng 12 năm 2023 của Hội đồng nhân dân tỉnh Đắk Nông thông qua Danh mục các dự án cần thu hồi đất để phát triển kinh tế xã hội vì lợi ích quốc gia, công cộng trên địa bàn tỉnh Đắk Nông năm 2024;

Căn cứ Quyết định số 185/QĐ-UBND ngày 27 tháng 02 năm 2024 của Ủy ban nhân dân tỉnh Đắk Nông về việc phê duyệt Kế hoạch sử dụng đất năm 2024 huyện Đắk R'lấp, tỉnh Đắk Nông;

Căn cứ Quyết định số 25/2024/QĐ-UBND ngày 14 tháng 10 năm 2024 của UBND tỉnh Đắk Nông về việc ban hành Quy định một số nội dung về bồi thường, hỗ trợ, tái định cư khi Nhà nước thu hồi đất trên địa bàn tỉnh Đắk Nông;

Căn cứ Kế hoạch số 43/KH-UBND ngày 05 tháng 03 năm 2024 của UBND huyện Đắk R'lấp về việc thu hồi đất, điều tra, khảo sát, đo đạc, kiểm đếm để thực hiện Dự án ĐTXD công trình: Khai thác mỏ Bauxit Nhân Cơ - Đắk Nông (Khai trường năm thứ 9 đến năm thứ 10);

Căn cứ Thông báo số 169/TB-UBND ngày 23 tháng 7 năm 2024 của UBND huyện Đắk R'lấp về việc điều chỉnh thời gian thực hiện điều tra, khảo sát, đo đạc, kiểm đếm và địa điểm thực hiện theo nội dung Kế hoạch số 43/KH-UBND ngày 05 tháng 3 năm 2024 của UBND huyện Đắk R'lấp;

Căn cứ tiến độ sử dụng đất thực hiện dự án đầu tư xây dựng công trình: Khai thác mỏ Bauxit Nhân Cơ - Đắk Nông (Khai trường năm thứ 9 đến năm thứ 10);

Theo đề nghị của Phòng Tài nguyên và Môi trường tại Tờ trình số 763/TTr - TN&MT ngày 28 tháng 10 năm 2024.

Ủy ban nhân dân huyện Đắk R'lấp thông báo như sau:

1. Thu hồi đất của ông Huỳnh Tấn Thạch.

- Nơi đăng ký thường trú: Tổ dân phố 4, P. Nghĩa Đức, TP. Gia Nghĩa, tỉnh Đắk Nông.

- Diện tích đất dự kiến thu hồi: 61,1 m<sup>2</sup>.

- Thửa đất số 282, thuộc tờ bản đồ địa chính số 42, tại thôn 7, xã Kiến Thành, huyện Đắk R'Lấp, tỉnh Đắk Nông.

- Loại đất đang sử dụng: Đất ở và đất trồng cây lâu năm.

(Có trích lục bản trích đo địa chính kèm theo)

2. Lý do thu hồi đất: Thực hiện Dự án ĐTXD công trình Khai thác mỏ Bauxit Nhân Cơ - Đắk Nông (Khai trường năm thứ 9 đến năm thứ 10).


3. Thời gian điều tra, khảo sát, đo đạc, kiểm đếm:

Kể từ ngày 28 tháng 8 năm 2024 đến hết tháng 02 năm 2025.


4. Trách nhiệm triển khai thực hiện.

Ông Huỳnh TấnThạch có trách nhiệm phối hợp với Ban Quản lý dự án và Phát triển quỹ đất huyện Đắk R'lấp, UBND xã Kiến Thành, Công ty Nhôm Đắk Nông - TKV thực hiện việc điều tra, khảo sát, đo đạc xác định diện tích đất, thống kê nhà ở, tài sản khác gắn liền với đất để lập phương án bồi thường, hỗ trợ, tái định cư. Trường hợp ông Huỳnh TấnThạch không chấp hành việc điều tra, khảo sát, đo đạc xác định diện tích đất, thống kê nhà ở, tài sản khác gắn liền với đất thì Nhà nước triển khai kiểm đếm bắt buộc theo quy định của pháp luật. /.

**Nơi nhận :**

- Như mục 4;
- CT và các PCT UBND huyện;
- Phòng TN&MT huyện;
- CN Văn phòng ĐKĐĐ Đắk R'lấp;
- Công TTĐT huyện (Đăng tải);
- Lưu: VT 

**TM. ỦY BAN NHÂN DÂN**  
**KT. CHỦ TỊCH**  
**PHÓ CHỦ TỊCH**



**Trần Công Dũng**

MẪU TRÍCH LỤC BẢN ĐỒ ĐỊA CHÍNH, TRÍCH LỤC BẢN TRÍCH ĐO ĐỊA CHÍNH  
TRÍCH LỤC BẢN ĐỒ ĐỊA CHÍNH

(Phục vụ công tác GPMB dự án ĐTXD công trình khai thác mỏ bauxit Nhân Cơ - Đắk Nông  
(khai trường năm thứ 9 đến năm thứ 10))

1. Số thứ tự thửa đất: 282 ; Mảnh bản đồ địa chính số: 42  
Xã (phường, thị trấn): Kiến Thành Huyện (thị xã, TP): Đắk R'Lấp Tỉnh: Đắk Nông

2. Diện tích: 198.9 m<sup>2</sup>

3. Mục đích sử dụng đất: ONT + CLN

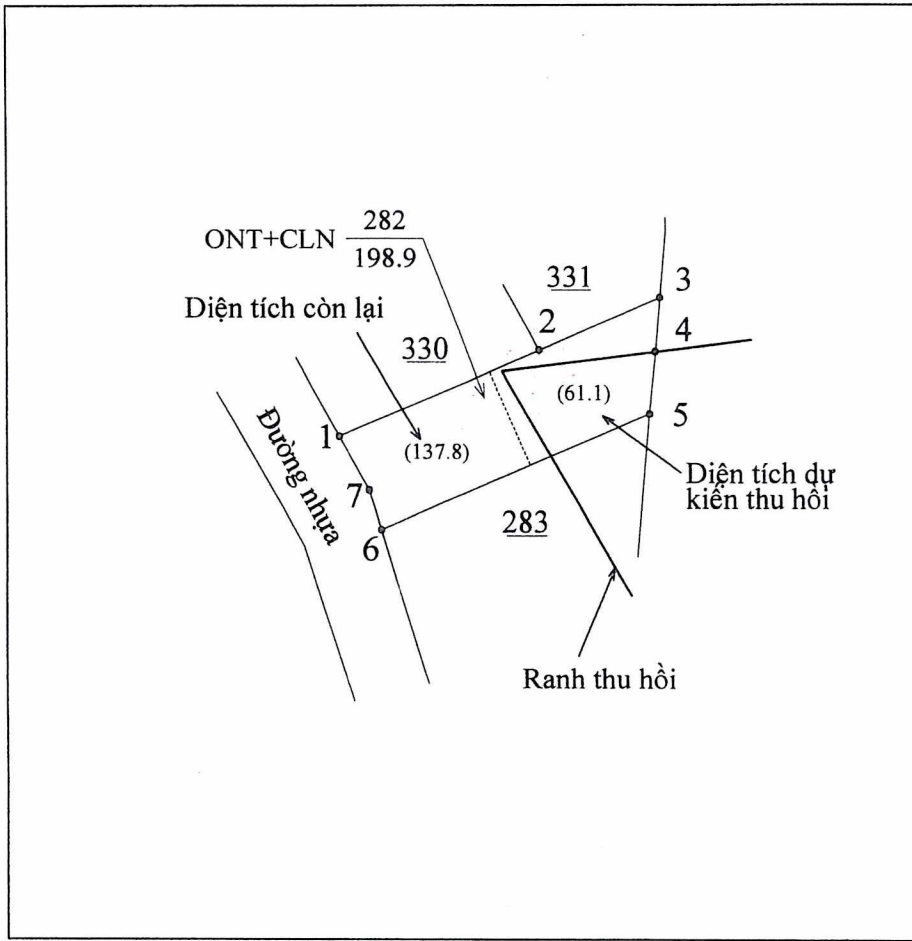
4. Tên người sử dụng đất: Huỳnh Tấn Thạch

Địa chỉ thường trú: TDP 4, Phường Nghĩa Đức, TP Gia Nghĩa, tỉnh Đắk Nông

5. Các thay đổi của thửa đất so với giấy tờ pháp lý về quyền sử dụng đất:

6. Bản vẽ thửa đất:

6.1. Sơ đồ thửa đất.



6.2. Chiều dài cạnh thửa.

Cạnh	Chiều dài (m)	Cạnh	Chiều dài (m)
1-2	16.97		
2-3	10.30		
3-4	4.24		
4-5	4.87		
5-6	22.84		
6-7	3.22		
7-1	4.83		

NGƯỜI TRÍCH LỤC  
(Ký, ghi rõ họ và tên)

Trần Quốc Lam

Đắk R'Lấp, ngày ...<sup>04</sup> tháng ...<sup>10</sup> năm 2024  
Chi nhánh Văn phòng đăng ký đất đai Đắk R'Lấp

KT. GIÁM ĐỐC  
PHÓ GIÁM ĐỐC

(Ký, ghi rõ họ và tên, đóng dấu)



Trần Quốc Trung