

THÔNG BÁO THU HỒI ĐẤT

Để thực hiện Dự án Khu tái định cư thôn 11, xã Nhân Cơ, huyện Đắk R'lấp
Địa điểm: Thôn 11, xã Nhân Cơ, huyện Đắk R'lấp, tỉnh Đắk Nông

Căn cứ điểm c khoản 3 Điều 62, Luật Đất đai năm 2013;

Căn cứ Quyết định số 185/QĐ-UBND ngày 27 tháng 02 năm 2024 của Ủy ban nhân dân tỉnh Đắk Nông về việc phê duyệt Kế hoạch sử dụng đất năm 2024 huyện Đắk R'lấp, tỉnh Đắk Nông;

Căn cứ tiến độ sử dụng đất thực hiện dự án Khu tái định cư thôn 11, xã Nhân Cơ, huyện Đắk R'lấp, tỉnh Đắk Nông;

Căn cứ Kế hoạch số 06/KH-UBND ngày 04 tháng 01 năm 2024 của UBND huyện Đắk R'lấp về việc thu hồi đất, điều tra, khảo sát, đo đạc, kiểm đếm để thực hiện Dự án Khu tái định cư thôn 11, xã Nhân Cơ, huyện Đắk R'lấp, tỉnh Đắk Nông;

Theo đề nghị của Phòng Tài nguyên và Môi trường tại Tờ trình số **158** TTTr-TN&MT ngày **12** tháng **3** năm 2024.

Ủy ban nhân dân huyện Đắk R'lấp thông báo như sau:

1. Thu hồi đất của hộ ông Hoàng Đình Lanh.

- Nơi đăng ký thường trú: Thôn 11, xã Nhân Cơ, huyện Đắk R'lấp, tỉnh Đắk Nông.

- Diện tích đất dự kiến thu hồi: Khoảng 214 m².

- Thửa đất số 299, 372 thuộc tờ bản đồ địa chính số 7, 17, tại xã Nhân Cơ, huyện Đắk R'lấp, tỉnh Đắk Nông.

- Loại đất đang sử dụng: Đất ở nông thôn, đất trồng cây lâu năm.

(Có trích lục bản đồ địa chính kèm theo)

2. Lý do thu hồi đất: Thực hiện Dự án Khu tái định cư thôn 11, xã Nhân Cơ, huyện Đắk R'lấp.

3. Thời gian điều tra, khảo sát, đo đạc, kiểm đếm:

Kể từ ngày **27** tháng **3** năm 2024 đến ngày **31** tháng **12** năm 2024.

4. Dự kiến kế hoạch di chuyển, bố trí tái định cư: Trường hợp hộ gia đình, cá nhân đủ điều kiện bố trí tái định cư thì được bố trí tái định cư tại chỗ thuộc khu tái định cư thôn 11, xã Nhân Cơ (sau khi đã hoàn thành đầu tư xây dựng). Trong thời gian chờ bố trí tái định cư, hộ gia đình, cá nhân đủ điều kiện bố trí tái định cư được hỗ trợ tiền thuê nhà theo quy định.

5. Trách nhiệm triển khai thực hiện:

Hộ ông Hoàng Đình Lanh có trách nhiệm phối hợp với Ban Quản lý dự án và Phát triển quỹ đất huyện Đắk R'lấp, UBND xã Nhân Cơ thực hiện việc điều tra, khảo sát, đo đạc xác định diện tích đất, thống kê nhà ở, tài sản khác gắn liền với đất để lập phương án bồi thường, hỗ trợ, tái định cư. Trường hợp hộ ông Hoàng Đình Lanh không chấp hành việc điều tra, khảo sát, đo đạc xác định diện tích đất, thống kê nhà ở, tài sản khác gắn liền với đất thì Nhà nước triển khai kiểm đếm bắt buộc theo quy định của pháp luật./.

Nơi nhận :

- Như mục 5;
- CT và các PCT UBND huyện;
- Phòng TN&MT huyện;
- CN Văn phòng ĐKĐĐ Đắk R'lấp;
- Công TTĐT huyện (Đăng tải);
- UBND xã Nhân Cơ;
- Ban QLDA và PTQĐ;
- Lưu: VT.

TM. ỦY BAN NHÂN DÂN

KT. CHỦ TỊCH

PHÓ CHỦ TỊCH

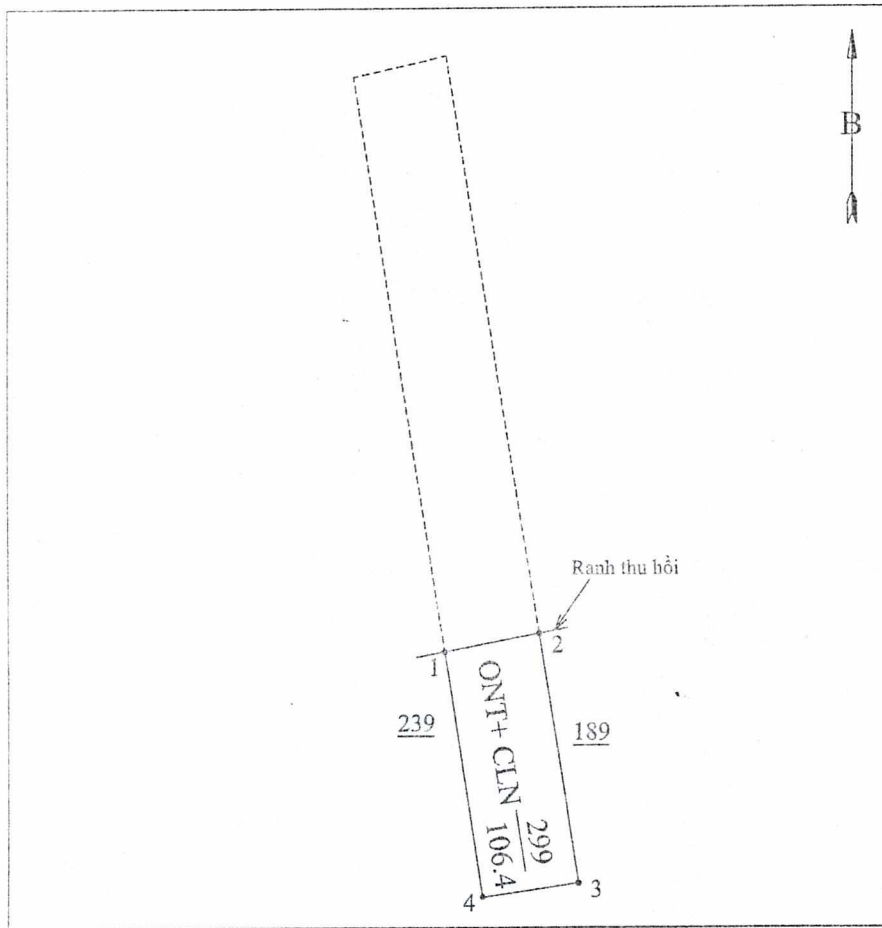


Trần Công Dũng

MẪU TRÍCH LỤC BẢN ĐỒ ĐỊA CHÍNH, TRÍCH LỤC BẢN TRÍCH ĐO ĐỊA CHÍNH TRÍCH LỤC BẢN TRÍCH ĐO ĐỊA CHÍNH

(Phục vụ công tác GPMB Dự án: Khu tái định cư Thôn 11, Xã Nhân Cơ, Huyện Đắk R'Lấp)


- Số thứ tự thửa đất: 299 ; Mảnh trích đo địa chính số: 7
xã (phường, thị trấn): Nhân Cơ, huyện (quận, TX, TP): Đắk R'Lấp, tỉnh (TP): Đắk Nông
- Diện tích: 106.4 m²
- Mục đích sử dụng đất: ONT+CLN
- Tên người sử dụng đất: Hoàng Đình Lanh
- Địa chỉ thường trú: Thôn 11, xã Nhân Cơ, huyện Đắk R'Lấp, tỉnh Đắk Nông
- Các thay đổi của thửa đất so với giấy tờ pháp lý về quyền sử dụng đất:
- Bản vẽ thửa đất:
 - Sơ đồ thửa đất.
 - Chiều dài cạnh thửa.



Cạnh	Chiều dài (m)
1 - 2	6.3
2 - 3	16.7
3 - 4	6.4
4 - 1	16.4

Cạnh	Chiều dài (m)

NGƯỜI TRÍCH LỤC
(Ký, ghi rõ họ và tên)


Nguyễn Văn Trí

Đắk R'Lấp, ngày 01 tháng 03 năm 2024
Chi nhánh Văn phòng đăng ký đất đai Đắk R'Lấp

KT. GIÁM ĐỐC
PHÓ GIÁM ĐỐC



(Ký, ghi rõ họ và tên, đóng dấu)


TRẦN QUỐC TRUNG

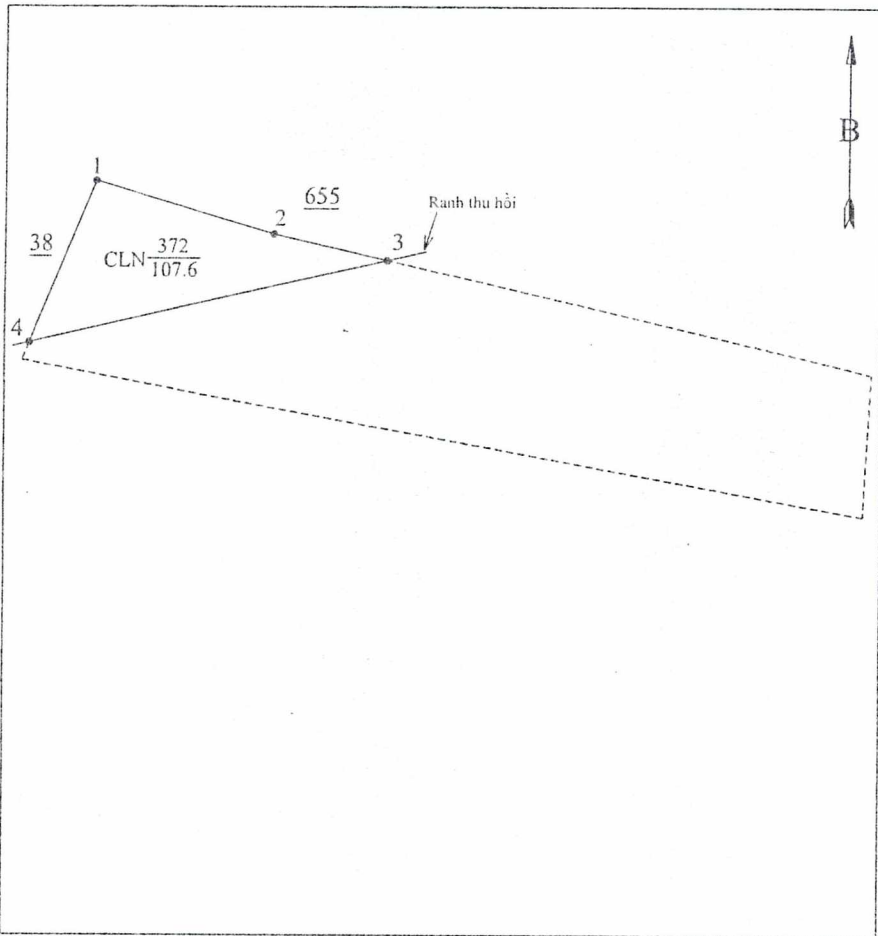
*Bản vẽ này thể hiện thông tin kỹ thuật thửa đất hoặc một phần thửa đất. Không có giá trị pháp lý về quyền sử dụng đất.

MẪU TRÍCH LỤC BẢN ĐỒ ĐỊA CHÍNH, TRÍCH LỤC BẢN TRÍCH ĐO ĐỊA CHÍNH TRÍCH LỤC BẢN TRÍCH ĐO ĐỊA CHÍNH

(Phục vụ công tác GPMB Dự án: Khu tái định cư Thôn 11, Xã Nhân Cơ, Huyện Đắk R'Lấp)

- 1. Số thứ tự thửa đất: 372 ; Mảnh trích đo địa chính số: 17
xã (phường, thị trấn): Nhân Cơ, huyện (quận, TX, TP): Đắk R'Lấp, tỉnh (TP): Đắk Nông
- 2. Diện tích: 107.6 m²
- 3. Mục đích sử dụng đất: CLN
- 4. Tên người sử dụng đất: Hoàng Đình Lanh
- Địa chỉ thường trú: Xã Nhân Cơ, huyện Đắk R'Lấp, tỉnh Đắk Nông
- 5. Các thay đổi của thửa đất so với giấy tờ pháp lý về quyền sử dụng đất:
- 6. Bản vẽ thửa đất:

6.2. Chiều dài cạnh thửa.



Cạnh	Chiều dài (m)	Cạnh	Chiều dài (m)
1 - 2	12.2		
2 - 3	7.5		
3 - 4	24		
4 - 1	11.2		



NGƯỜI TRÍCH LỤC
(Ký, ghi rõ họ và tên)

[Handwritten signature]
Nguyễn Văn Trí

Đắk R'Lấp, ngày 01 tháng 03 năm 2024
Chi nhánh Văn phòng đăng ký đất đai Đắk R'Lấp
KT. GIÁM ĐỐC
PHÓ GIÁM ĐỐC
(Ký, ghi rõ họ và tên, đóng dấu)



TRẦN QUỐC TRUNG

*Bản vẽ này thể hiện thông tin kỹ thuật thửa đất hoặc một phần thửa đất. Không có giá trị pháp lý về quyền sử dụng đất.