

Số: 64/PCĐ-BTCD

Cư Jút, ngày 04 tháng 11 năm 2019

PHIẾU CHUYỂN ĐƠN

Kính gửi: Chủ tịch UBND thị trấn Ea T'ling.

Ngày 01/11/2019, Ban Tiếp công dân huyện Cư Jút nhận được đơn của các ông, bà Nguyễn Thị Xuôi, Hoàng Văn Bình, Lê Thị Diễm Linh, Tòng Thị Hạ, là những hộ dân có đất tại TDP3, thị trấn Ea T'ling, huyện Cư Jút, tỉnh Đắk Nông.

Nội dung: Kiến nghị việc cơ quan Quân sự huyện Cư Jút xây dựng hàng rào lấn sang đất của gia đình các ông, bà (*Nội dung cụ thể trong đơn kèm theo*).

Căn cứ Khoản 1, Điều 6, Thông tư số 07/2014/TT-TTCP ngày 31/10/2014 của Thanh tra Chính phủ, Ban Tiếp công dân huyện chuyển đơn nêu trên đến Chủ tịch UBND thị trấn Ea T'ling chủ trì, phối hợp với các cơ quan, đơn vị liên quan xem xét, giải quyết cho công dân theo luật định. Kết quả giải quyết đề nghị quý cơ quan thông báo bằng văn bản đến công dân được biết, đồng thời báo cáo kết quả (gửi văn bản trả lời) về UBND huyện, Ban Tiếp công dân huyện, Văn phòng HĐND&UBND huyện trước ngày **15/11/2019** để theo dõi, tổng hợp và báo cáo theo quy định./.

Nơi nhận:

- Như trên;
- CT, các PCT UBND huyện (để B/c);
- UBND huyện (để B/c);
- Thanh tra huyện;
- Đ/c Dương - TBTCD;
- Công dân có đơn (để biết);
- Trang TTĐT huyện;
- Lưu: BTCD./.

**KT. TRƯỞNG BAN
PHÓ TRƯỞNG BAN**



Nguyễn Quang Trung

Cộng hòa xã hội chủ nghĩa Việt Nam

Độc lập - Tự Do - Hạnh Phúc



ĐƠN KIẾN NGHỊ

Kính gửi Ủy ban huyện Cu Jut, tỉnh Đắk Nông

Tôi tên là Nguyễn Thị Xuân

Hộ khẩu tại Khóm 3, T² Eat'ling, Cu Jut, Đắk Nông

Tôi có thửa đất kê bên thửa số 48, bản đồ số 25 tại T² Eat'ling, huyện Cu Jut, tỉnh Đắk Nông.

Nay tôi phát hiện cơ quan Quân Sự Huyện Cu Jut đã xây hàng rào lấn hơn 10m đất chiều sâu của tôi.

Tôi gửi đơn này kính mong các cơ quan ban ngành liên quan giải quyết giúp tôi.

biên' nghị Cơ Quan Quân Sự Huyện Cu Jut trả lại đất cho tôi theo đúng ranh giới của địa chính huyện.

Tôi xin chân thành cảm ơn.

Ngày 1 tháng 11 năm 2019

Xuân

Nguyễn Thị Xuân



Cộng hòa xã hội chủ nghĩa Việt Nam

Độc lập - Tự Do - Hạnh phúc

ĐƠN KIẾN NGHỊ

Kính gửi Ủy ban huyện Cu Jut, tỉnh Đắk Nông

Tôi tên là Hoàng Văn Bình.

Hộ khẩu tại Thôn 2, Ea Pô, Cu Jut, Đắk Nông

Tôi có thửa đất số 46, bản đồ số 25 tại thị trấn Ea Tling, huyện Cu Jut, tỉnh Đắk Nông.

Nay tôi phát hiện Cơ Quan Quản Sứ Huyện Cu Jut có xây hàng rào lấn vào hơn 10m chiều sâu đất của tôi.

Tôi viết đơn này kính mong các cơ quan ban ngành liên quan giải quyết giúp tôi.

Kiến nghị cơ quan Quản Sứ Huyện Cu Jut trả lại đất theo đúng ranh giới mà địa chính Huyện đã cấp.

Tôi xin chân thành cảm ơn.

Ngày 1 tháng 11 năm 2019

Bình

Hoàng Văn Bình

CỘNG HÒA XÃ HỘI CHỦ NGHĨA VIỆT NAM
Độc lập - Tự do - Hạnh phúc



GIẤY CHỨNG NHẬN

QUYỀN SỬ DỤNG ĐẤT

QUYỀN SỞ HỮU NHÀ Ở VÀ TÀI SẢN KHÁC GẮN LIÊN VỚI ĐẤT

I. Người sử dụng đất, chủ sở hữu nhà ở và tài sản khác gắn liền với đất

Ông: Hoàng Văn Bình

Năm sinh: 1981, CMND số: 245184125

Địa chỉ thường trú: Thôn 2, Xã Ea Pô, Huyện Cư Jút, Đắk Nông.

BG 761289

II - Thừa đất, nhà ở và tài sản khác gắn liền với đất

1. Thừa đất:

- a) Thừa đất số: 46 , tờ bản đồ số: 25
- b) Địa chỉ: Thị trấn Ea Tling, huyện Cư Jút, tỉnh Đắk Nông
- c) Diện tích: 780 m², (bằng chữ bảy trăm tám mươi mét vuông)
- d) Hình thức sử dụng: riêng; 780 m² ,chung; không
- đ) Mục đích sử dụng: Đất trồng rừng
- e) Thời hạn sử dụng: RSM đến 15/10/2048
- g) Nguồn gốc sử dụng: Nhà nước công nhận quyền sử dụng đất. Cấp mới

2. Nhà ở: -/-

3. Công trình xây dựng khác: -/-

4. Rừng sản xuất là rừng trồng: -/-

5. Cây lâu năm: -/-

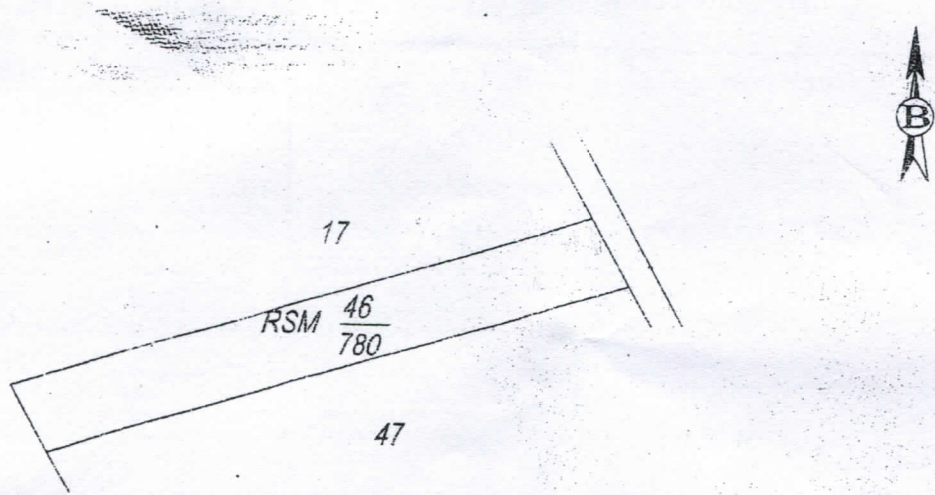
6. Ghi chú:

Cư Jút, ngày 31. tháng 01. năm 2011
TM. ỦY BAN NHÂN DÂN HUYỆN CƯ JÚT
KT/ CHỦ TỊCH
PHÓ CHỦ TỊCH



Số vào sổ cấp GCN: 4802 680A/CH

III - Sơ đồ thửa đất, nhà ở và tài sản khác gắn liền với đất



Tỷ lệ: 1/ 1000

IV - Những thay đổi sau khi cấp giấy chứng nhận

Nội dung thay đổi và cơ sở pháp lý	Xác nhận của cơ quan có thẩm quyền

Nội dung thay đổi và cơ sở pháp lý

Xác nhận của cơ quan
có thẩm quyền

Người được cấp Giấy chứng nhận không được sửa chữa, tẩy xóa hoặc bổ sung bất kỳ nội dung nào trong Giấy chứng nhận; Khi bị mất hoặc hư hỏng Giấy chứng nhận phải khai báo ngay với cơ quan cấp Giấy.



2 4 6 4 0 1 1 0 8 5 0 2 2

Cộng hòa xã hội chủ nghĩa Việt Nam

Độc lập - Tự Do - Hạnh Phúc



ĐƠN KIẾN NGHỊ

Kính gửi Ủy ban huyện Cu Jut, tỉnh Đắk Nông

Tôi tên là Lê Thị Diễm Linh

Hộ khẩu tại 100/4B Amakhe, phường Tân Lập, TP Buôn Ma Thuột, tỉnh Đắk Lắk.

Tôi có thửa đất số 48, bản đồ số 25 tại thị trấn Eat'ling, huyện Cu Jut, tỉnh Đắk Nông.

Nay tôi phát hiện Cơ Quan Quân Sự Huyện Cu Jut có xây hàng rào lấn vào đất của tôi. Cụ thể: lấn vào 1m đất mặt tiền và hơn 10m đất chiều sâu (phần hậu).

Tôi viết đơn này kính mong các cơ quan ban ngành liên quan giải quyết giúp chúng tôi.

Kính nghị Cơ Quan Quân Sự Huyện Cu Jut trả lại đất theo đúng ranh giới mà địa chính Huyện đã cấp.


Tôi xin chân thành cảm ơn.

Ngày 1 tháng 11 năm 2019

Lê Thị Diễm Linh

CỘNG HÒA XÃ HỘI CHỦ NGHĨA VIỆT NAM
Độc lập - Tự do - Hạnh phúc

1/06



GIẤY CHỨNG NHẬN

QUYỀN SỬ DỤNG ĐẤT

QUYỀN SỞ HỮU NHÀ Ở VÀ TÀI SẢN KHÁC GẮN LIÊN VỚI ĐẤT

1. Người sử dụng đất, chủ sở hữu nhà ở và tài sản khác gắn liền với đất

Ông: Nguyễn Bà Hải;

Nhàn sinh, 1975, CMND số: 240484893

Địa chỉ thường trú: Thôn 07, Xã Hòa Phú, TP. Bùn Mè Thuận, Tỉnh Đắk Lắk.


Bà Đỗ Thị Loan

Nhàn sinh, 1976.

Địa chỉ thường trú: Thôn 07, Xã Hòa Phú, TP. Bùn Mè Thuận, Tỉnh Đắk Lắk.

BH 476647

Người được cấp Giấy chứng nhận không được sửa chữa, tẩy xóa hoặc bổ sung bất kỳ nội dung nào trong Giấy chứng nhận; khi bị mất hoặc hư hỏng Giấy chứng nhận phải khai báo ngay với cơ quan cấp Giấy.



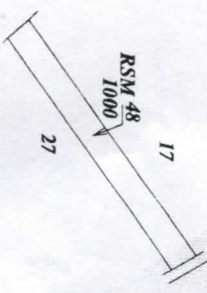
2484012085283

II. Thửa đất, nhà ở và tài sản khác gắn liền với đất

1. Thửa đất:

- a) Thửa đất số: **48**, tờ bản đồ số: **25**
 - b) Địa chỉ: Thị trấn Ea TL, tỉnh, Huyện Cư Jút, Đắk Nông
 - c) Diện tích: **1000,0,0m²** (bằng chữ: Một nghìn không phẩy không mui vuông)
 - d) Hình thức sử dụng: riêng: **1000,0** m²; chung: không m²
 - e) Mục đích sử dụng: Đất rừng sản xuất
 - f) Thời hạn sử dụng: **15/10/2043**
 - g) Nguồn gốc sử dụng: Nhà nước công nhận quyền sử dụng đất "CM"
2. Nhà ở: -/-
3. Công trình xây dựng khác: -/-
4. Rừng sản xuất là rừng trồng: -/-
5. Cây lâu năm: -/-
6. Ghi chú: Không

III. Sơ đồ thửa đất, nhà ở và tài sản khác gắn liền với đất



Tỷ lệ: 1/2000

IV. Những thay đổi sau khi cấp giấy chứng nhận

Nội dung thay đổi và cơ sở pháp lý	Xác nhận của cơ quan có thẩm quyền
Chuyển nhượng cho bà Lê Thị Diễm Linh; CMND số 241193305; địa chỉ tại: Số 100/4 ^B đường Amakhe, phường Tân Lập, TP Buôn Ma Thuột, Đắk Lắk; theo hồ sơ 085283.CN.001./.	 GIÂM ĐỐC <i>Nguyễn Văn Khoa</i>

Cư Jút, ngày 25. tháng 4. năm 2012
TM. ỦY BAN NHÂN DÂN HUYỆN CƯ JÚT
KT. CHỦ TỊCH
PHÓ CHỦ TỊCH



Đo Trọng Sơn

Số vào sổ cấp GCN: H 824 QWĐ/CM



BỘ PHẬN TIẾP CỘNG DÂN HUYỆN CỬ TỰT

ĐƠN ĐẾN

Số: ngày 01 tháng 11 năm 2019

Cộng hòa xã hội chủ nghĩa Việt Nam

Độc lập - Tự Do - Hạnh Phúc

ĐƠN KIẾN NGHỊ

Kính gửi Ủy ban huyện Cử Tựt, tỉnh Đắk Nông

Tôi tên là Tống Thị Hạ

Hộ khẩu tại Ban U2, T² Ea'ling, Cử Tựt, Đắk Nông.

Tôi có thửa đất số 47, bản đồ số 25 tại thị trấn Ea'ling, Cử Tựt, Đắk Nông.

Tôi phát hiện Cơ Quan Quân Sự Huyện Cử Tựt có xây hàng rào kẽm vào hơn 10m chiều sâu đất của tôi.

Kính mong các cơ quan ban ngành liên quan giải quyết giúp tôi.

Kiến nghị cơ quan Quân Sự Huyện trả lại đất theo đúng ranh giới mà địa chính huyện đã cấp.

Tôi xin chân thành cảm ơn.


Ngày 1 tháng 11 năm 2019

Hạ

Tống Thị Hạ

9198

CỘNG HÒA XÃ HỘI CHỦ NGHĨA VIỆT NAM
Độc lập - Tự do - Hạnh phúc



GIẤY CHỨNG NHẬN
QUYỀN SỬ DỤNG ĐẤT
QUYỀN SỞ HỮU NHÀ Ở VÀ TÀI SẢN KHÁC GẮN LIỀN VỚI ĐẤT

I. Người sử dụng đất, chủ sở hữu nhà ở và tài sản khác gắn liền với đất

Bà: Bùi Thị Cúc

Năm sinh: 1952, CMND số: 245104481

Địa chỉ thường trú: Thôn Đắk Thanh, Xã Ea Pô, Huyện Cư Jút, Đắk Nông.

Ông: Phạm Minh Thương

Năm sinh: 1950, CMND số: 245105101

Địa chỉ thường trú: Thôn Đắk Thanh, Xã Ea Pô, Huyện Cư Jút, Đắk Nông.

BG 761291

II - Thửa đất, nhà ở và tài sản khác gắn liền với đất

1. Thửa đất:

- a) Thửa đất số: 47, tờ bản đồ số: 25
- b) Địa chỉ: Thị trấn EaTling, huyện Cư Jút, tỉnh Đắk Nông
- c) Diện tích: 468 m², (bằng chữ bốn trăm sáu mươi tám mét vuông)
- d) Hình thức sử dụng: riêng; 468 m², chung; không
- đ) Mục đích sử dụng: Đất trồng rừng
- e) Thời hạn sử dụng: RSM đến 15/10/2048
- g) Nguồn gốc sử dụng: Nhà nước công nhận quyền sử dụng đất. Cấp mới

2. Nhà ở: -/-

3. Công trình xây dựng khác: -/-

4. Rừng sản xuất là rừng trồng: -/-

5. Cây lâu năm: -/-

6. Ghi chú:

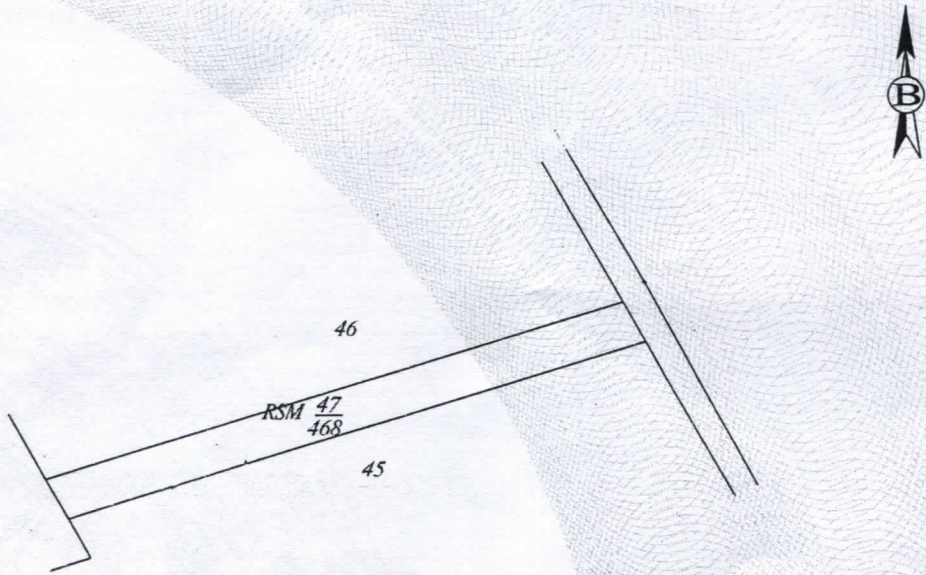
Cư Jút, ngày 31.. tháng 04.. năm 2012
TM. ỦY BAN NHÂN DÂN HUYỆN CƯ JÚT
KT/ CHỦ TỊCH
PHÓ CHỦ TỊCH



Lê Trọng Yên


Số vào sổ cấp GCN: # 803 6800/CH

III - Sơ đồ thửa đất, nhà ở và tài sản khác gắn liền với đất




Tỷ lệ: 1/ 1000

IV - Những thay đổi sau khi cấp giấy chứng nhận

Nội dung thay đổi và cơ sở pháp lý	Xác nhận của cơ quan có thẩm quyền
<p>Chuyển nhượng cho ông Ngô Việt Anh; CMND 245126498 và bà Tòng Thị Hạ; CMND số 245126497; địa chỉ tại: Bôn U2, thị trấn EaTling, huyện Cư Jút, Đắk Nông; theo hồ sơ số 085021.CN.001./.</p>	<p>CN-VP ĐĂNG KÝ ĐẤT ĐAI CƯ JÚT 30/8/2019</p>  <p>GIAM ĐỐC <i>Nguyễn Văn Anh</i></p>

Nội dung thay đổi và cơ sở pháp lý

Xác nhận của cơ quan
có thẩm quyền



Người được cấp Giấy chứng nhận không được sửa chữa, tẩy xóa hoặc bổ sung bất kỳ nội dung nào trong Giấy chứng nhận; khi bị mất hoặc hư hỏng Giấy chứng nhận phải khai báo ngay với cơ quan cấp Giấy.

