

**ỦY BAN NHÂN DÂN  
HUYỆN CƯ JÚT**

**CỘNG HÒA XÃ HỘI CHỦ NGHĨA VIỆT NAM  
Độc lập - Tự do - Hạnh phúc**

Số: 1148/UBND-VP

Cư Jút, ngày 09 tháng 5 năm 2023

V/v trả lời đơn của  
ông Ngô Đăng Mậu  
và bà Nguyễn Thị Thìn

Kính gửi:

- Phòng Tài nguyên và Môi trường;
- UBND xã Nam Dong.

UBND huyện nhận được Đơn đề ngày 04/5/2023 của ông Ngô Đăng Mậu và bà Nguyễn Thị Thìn, địa chỉ tại Thôn Tân Bình, xã Nam Dong, huyện Cư Jút, tỉnh Đắk Nông về việc đề nghị khảo sát, cấp lại giấy chứng nhận quyền sử dụng đất (có nội dung đơn kèm theo).

UBND huyện giao phòng Tài nguyên và Môi trường chủ trì, phối hợp với UBND xã Nam Dong và các đơn vị liên quan xem xét giải quyết nội dung đơn của ông Ngô Đăng Mậu và bà Nguyễn Thị Thìn theo quy định, báo cáo kết quả về UBND huyện và trả lời cho công dân biết.

Nhận được Công văn này, yêu cầu Thủ trưởng các đơn vị triển khai thực hiện./.


**Nơi nhận**

- Như trên;
- CT, các PCT UBND huyện;
- Ban TCD huyện;
- ông Ngô Đăng Mậu và bà Nguyễn Thị Thìn;
- CVP; PCVP; CVTH;
- Lưu: VT, VP.

**TL. CHỦ TỊCH  
KT. CHÁNH VĂN PHÒNG  
PHÓ CHÁNH VĂN PHÒNG**



**Đinh Thị Khương**



**CỘNG HOÀ XÃ HỘI CHỦ NGHĨA VIỆT NAM**

**Độc lập - Tự do - Hạnh phúc**

**ĐƠN XIN ĐỀ NGHỊ**

**Kính gửi:** -UBND huyện Cư Jút, tỉnh Đắk Nông

-Phòng tài nguyên môi trường huyện Cư Jút, tỉnh Đắk Nông

Tôi tên là: Ngô Đăng Mậu

Sinh: 1957

CCCN/CCCD số: 245032276

Vợ là: Nguyễn Thị Thìn

Sinh: 1964

CCCD số: 042164001237

Cùng trú tại thôn Tân Bình, xã Nam Dong, huyện Cư Jút, tỉnh Đắk Nông.

Tôi viết đơn này xin trình bày một việc như sau:

Tôi có một mảnh đất nằm ở thôn Tân Bình, xã Nam Dong, huyện Cư Jút, tỉnh Đắk Nông; Thửa đất số 216; tờ bản đồ số 37; diện tích 1670m<sup>2</sup>; cấp ngày 16/03/2023; thời hạn sử dụng đến ngày 15/10/2033. Mảnh đất mang tên Ngô Đăng Mậu và vợ Nguyễn Thị Thìn.

Tháng 2 năm 2023 vợ chồng tôi có mua 200m<sup>2</sup> thổ cư nằm tại vị trí đằng sau tuyến 3 thuộc thôn Tân Bình, xã Nam Dong, huyện Cư Jút, tỉnh Đắk Nông. Mảnh đất đó vợ chồng tôi cho con gái. Nhưng khi mua xong đất thổ cư thì vị trí mảnh đất thổ cư đó không đúng vị trí tôi mua, không phải vị trí mảnh đất tôi cho con gái.


Vậy tôi làm đơn này trình bày với cấp lãnh đạo UBND huyện Cư Jút, tỉnh Đắk Nông và Phòng tài nguyên môi trường huyện vào thực địa khảo sát, đo đạc cấp lại vị trí đúng với vị trí mảnh đất vợ chồng tôi mua cho con gái.

Kính mong UBND, Phòng tài nguyên môi trường huyện Cư Jút, tỉnh Đắk Nông xem xét sớm giải quyết cho chúng tôi để chúng tôi sớm làm GCNQSDĐ để cho con gái tôi có thể xây nhà ổn định cuộc sống.

*Tôi xin trân trọng cảm ơn!*

Nam Dong, ngày 05 tháng 05 năm 2023

**Người làm đơn.**

  
Nguyễn Thị Thìn



CỘNG HÒA XÃ HỘI CHỦ NGHĨA VIỆT NAM  
Độc lập - Tự do - Hạnh phúc



**GIẤY CHỨNG NHẬN**  
QUYỀN SỬ DỤNG ĐẤT

**QUYỀN SỞ HỮU NHÀ Ở VÀ TÀI SẢN KHÁC GẮN LIỀN VỚI ĐẤT**

I. Người sử dụng đất, chủ sở hữu nhà ở và tài sản khác gắn liền với đất

**Ông: Ngô Đăng Mậu**

Năm sinh: 1957, CMND số: 245032276

Địa chỉ thường trú: Thôn Tân Bình, xã Nam Dong, huyện Cư Jút, Đắk Nông.

**Bà: Nguyễn Thị Thìn**

Năm sinh: 1964, CCCD số: 042164001237

Địa chỉ thường trú: Thôn Tân Bình, xã Nam Dong, huyện Cư Jút, Đắk Nông.

Nội dung thay đổi và cơ sở pháp lý	Xác nhận của cơ quan có thẩm quyền

Người được cấp Giấy chứng nhận không được sửa chữa, tẩy xóa hoặc bổ sung bất kỳ nội dung nào trong Giấy chứng nhận; khi bị mất hoặc hư hỏng Giấy chứng nhận phải khai báo ngay với cơ quan cấp Giấy.



2 4 6 4 9 2 3 3 9 3 6 9 2

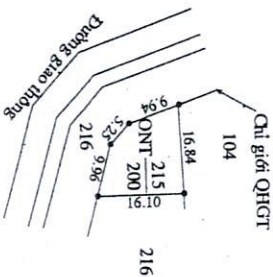
DI 427410

II. Thừa đất, nhà ở và tài sản khác gắn liền với đất

1. Thừa đất:

- a) Thừa đất số: 215, tờ bản đồ số: 37
  - b) Địa chỉ: Thôn Tân Bình, xã Nam Dong, huyện Cư Jút, Đắk Nông
  - c) Diện tích: 200 m<sup>2</sup> (bằng chữ: Hai trăm mét vuông)
  - d) Hình thức sử dụng: Sử dụng riêng
  - đ) Mục đích sử dụng: Đất ở tại nông thôn
  - e) Thời hạn sử dụng: Lâu dài
  - g) Nguồn gốc sử dụng: Nhà nước giao đất có thu tiền sử dụng đất
- 2. Nhà ở:
  - 3. Công trình xây dựng khác: -/-
  - 4. Rừng sản xuất là rừng trồng: -/-
  - 5. Cây lâu năm: -/-
  - 6. Ghi chú: Không

III. Sơ đồ thửa đất, nhà ở và tài sản khác gắn liền với đất



Tỷ lệ: 1/1000

Cư Jút, ngày 16 tháng 3 năm 2023  
 TM. ỦY BAN NHÂN DÂN HUYỆN CƯ JÚT  
 CHỦ TỊCH




Nguyễn Anh Tú

IV. Những thay đổi sau khi cấp giấy chứng nhận	
Nội dung thay đổi và cơ sở pháp lý	Xác nhận của cơ quan có thẩm quyền

Số vào sổ cấp GCN:

QH 00615

CỘNG HÒA XÃ HỘI CHỦ NGHĨA VIỆT NAM  
Độc lập - Tự do - Hạnh phúc



**GIẤY CHỨNG NHẬN**  
**QUYỀN SỬ DỤNG ĐẤT**  
**QUYỀN SỞ HỮU NHÀ CỬ VÀ TÀI SẢN KHÁC GẮN LIỀN VỚI ĐẤT**

I. Người sử dụng đất, chủ sở hữu nhà ở và tài sản khác gắn liền với đất

**Ông: Ngô Đăng Mậu**

Năm sinh: 1957, CMND số: 245032276

Địa chỉ thường trú: Thôn Tân Bình, xã Nam Dong, huyện Cư Jút, Đắk Nông.

**Bà: Nguyễn Thị Thìn**

Năm sinh: 1964, CCCD số: 042164001237

Địa chỉ thường trú: Thôn Tân Bình, xã Nam Dong, huyện Cư Jút, Đắk Nông.

Nội dung thay đổi và cơ sở pháp lý	Xác nhận của cơ quan có thẩm quyền

Người được cấp Giấy chứng nhận không được sửa chữa, tẩy xóa hoặc bổ sung bất kỳ nội dung nào trong Giấy chứng nhận; khi bị mất hoặc hư hỏng Giấy chứng nhận phải khai báo ngay với cơ quan cấp Giấy.



2 4 6 4 9 2 3 3 9 3 6 9 3

DI 427411

